

# Zeichenerklärung

## Planung



Wirtschaftsweg

Einschnittsböschung  
Mulde mit Fließrichtung  
Bankett

Richtungsfahrbahn mit  
Fahrtstreifenauflage

Mittelstreifen (asphaltiert)

Richtungsfahrbahn, Achse

Bankett

Dammböschung

gem. Geh- und Radweg

Gehweg

Streifenfundament Betonschutzwand

Straßennebenflächen

Lärmschutzwand

Stützwand



Neigungsbrechpunkt  
mit Angabe von  
Ausrundungshalbmesser,  
Längsneigung und Abstand  
zum nächsten Neigungs-  
brechpunkt

Gradientenhochpunkt

Gradiententiefpunkt

Querneigung



Brücke mit Widerlager

vorh. OLA-Mast

passive Schutzeinrichtung

Planfeststellungsgrenze



Streckenfernmeldekabel

Fernmeldekabel

Gasleitung

Trinkwasserleitung

Stromkabel

Kabel DB

Schilderbrückenbeleuchtung

Kanal Bestand

Kanal Planung

Rückbau/Verdämmung

Kabelschutzrohr neu

## Leitungstrassen:



Brücke mit Widerlager

vorh. OLA-Mast

passive Schutzeinrichtung

Planfeststellungsgrenze



Streckenfernmeldekabel

Fernmeldekabel

Gasleitung

Trinkwasserleitung

Stromkabel

Kabel DB

Schilderbrückenbeleuchtung


Kanal Bestand

Kanal Planung

Rückbau/Verdämmung

Kabelschutzrohr neu

Hinweis:  
Die Kilometrierung der Achsen 2002 und 2700 verlaufen asymmetrisch.  
Bau-km Angaben je Achse gesondert beachten



**Schübler-Plan**



Ingenieurgesellschaft mbH  
 Lindleystraße 11  
 60314 Frankfurt am Main  
 Tel. 069 96 88 57-0

	Datum:	Name:
Bearbeitet:	20.12.2021	SR
Gezeichnet:	20.12.2021	SR
Geprüft:	20.12.2021	Se

Frankfurt (Main), den 20.12.2021  
 gez. i.V. Benjamin Seitz  
 Unterschrift

Nr.	Art der Änderung	Datum	Zeichen

# AUSFÜHRUNGSENTWURF

Hessen Mobil Straßen- und Verkehrsmaschinenbau Wiesbaden		HESSEN  		Unterlage: 5     / Blatt-Nr.: 2	
Straße: A 643 / Station: NK 5915 012 - NK 5915 078		<h1 style="text-align: center;">Lageplan</h1> <p style="text-align: center;">A643 - Rheinbrücke bis BW09</p>			
Hessen ID: 13625 / 10852		Maßstab: 1:500			
<h2 style="color: red;">A 643</h2> <p>6-streifiger Ausbau</p> <p>zw. AD Mainz (A60) u. AK Wiesbaden-Schierstein (A66)</p> <p>Landesgrenze RLP / HE bis AK Wiesbaden-Schierstein</p>					
Aufgestellt: Wiesbaden, Hessen Mobil - Dezernat Planung Rhein-Main -		Geprüft: Wiesbaden, Hessen Mobil - Dezernat Planung Rhein-Main -			
_____ Projektgenieur		_____ Teamleiter			
		Genehmigt: Wiesbaden, Hessen Mobil - Dezernat Planung Rhein-Main -			
		_____ Dezernent			